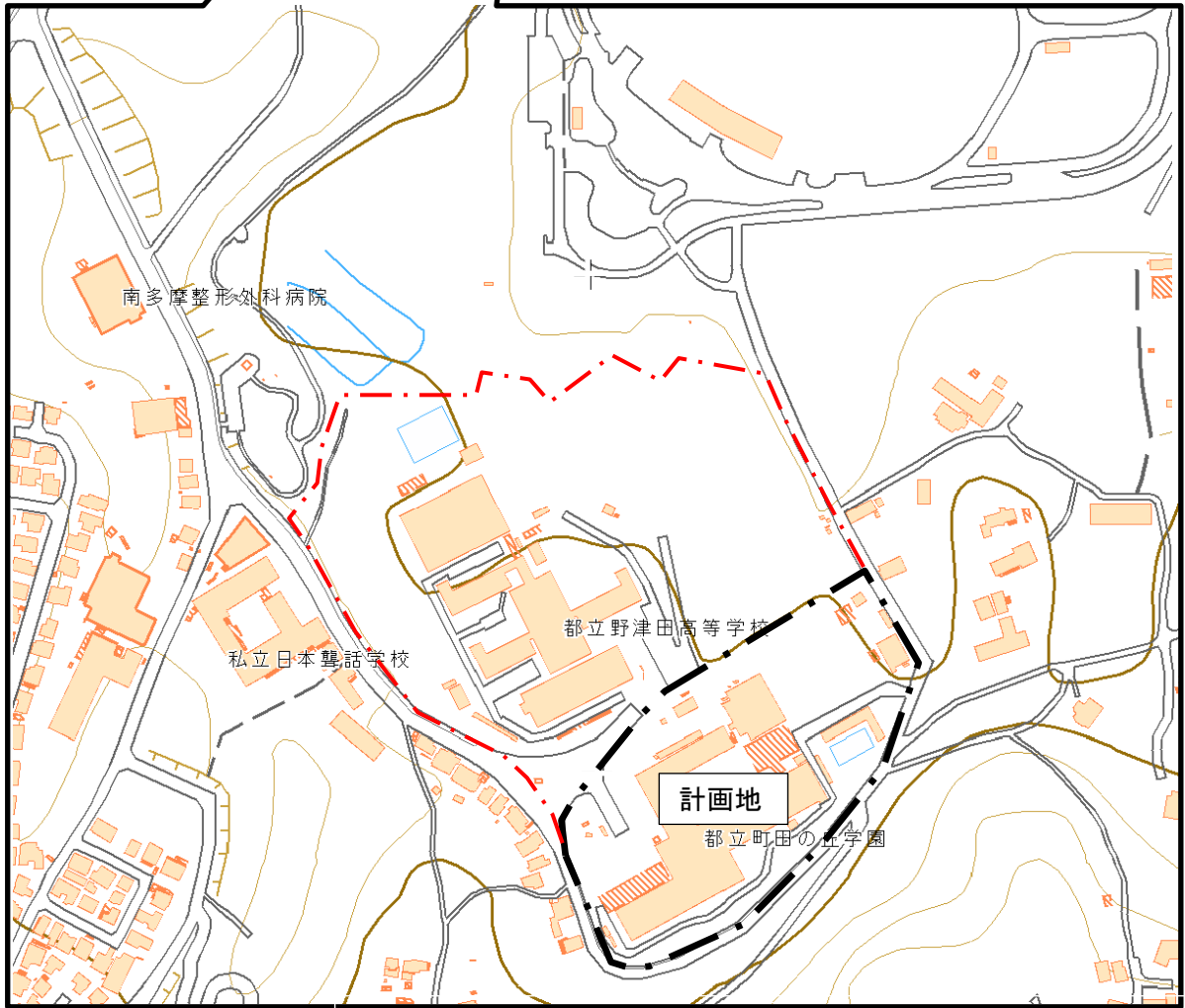


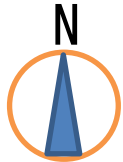




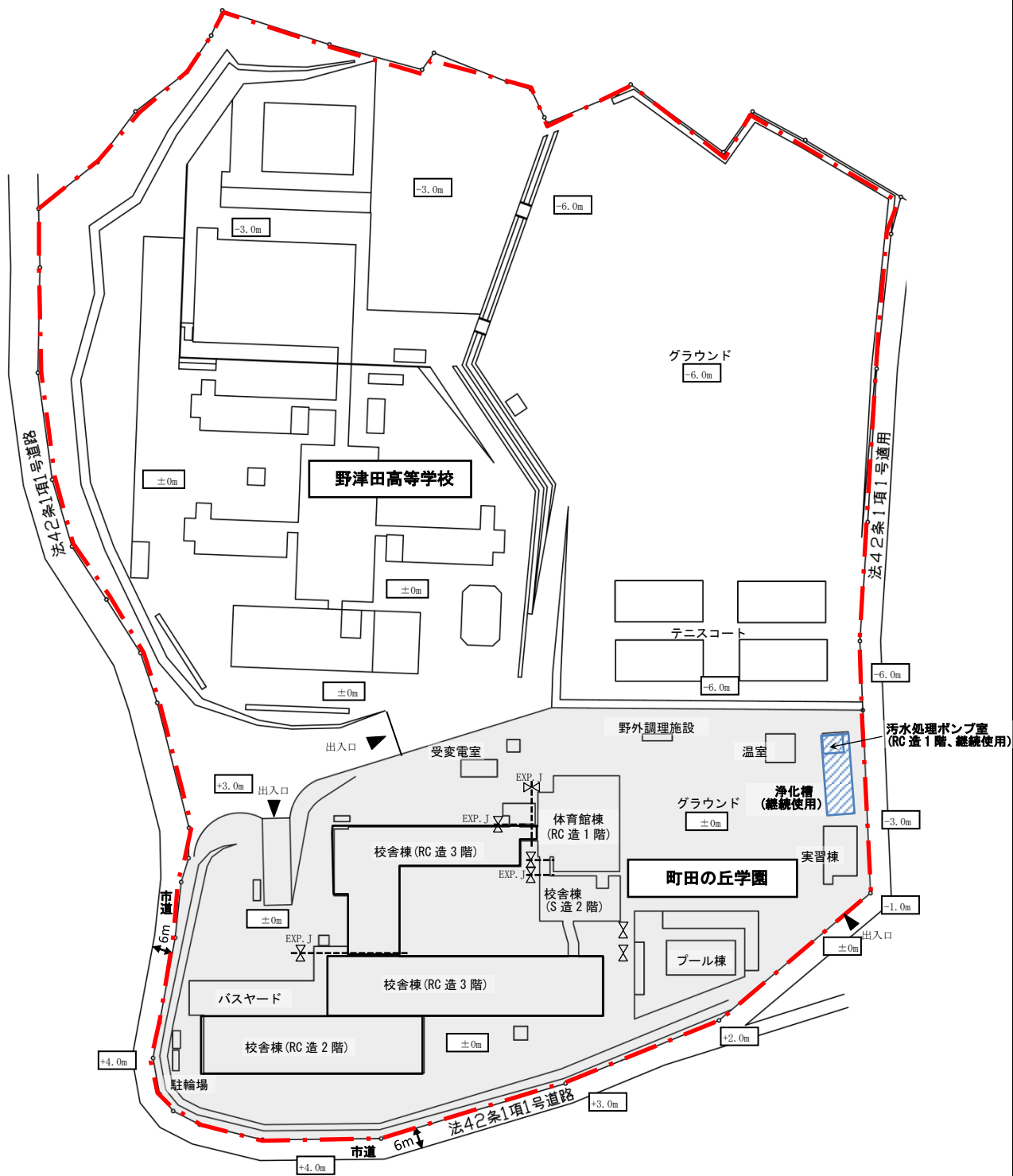
計画地：東京都町田市野津田町 2003 番地 1 ほか



※このページの地図は、国土地理院発行の地形図を利用したものである。

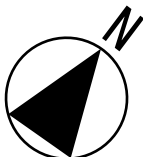


図面名称	案内図
委託件名	都立町田の丘学園(27)改築工事基本設計



現況敷地図

- - - : 敷地境界線
- : 町田の丘学園部分
- : 敷地内外概略レベル



50m

図面名称	現況敷地図 (参考)
委託件名	都立町田の丘学園(27)改築工事基本設計

## ◆部門別面積表

別紙 3

部門別		面積 ( m <sup>2</sup> )	備考
1	普通教室/特別教室	4,945	学級数は学校規模 ( 予定 ) 参照
			特別教室 : 音楽、図工、美術、調理等
2	自立活動室等	708	訓練室、実習室、多目的室等
3	体育部門	2,040	体育館、プール等
4	管理関係部門	1,423	校長室、職員室、経営企画室等
5	共用部門 1	816	食堂、厨房、トイレ、倉庫等
6	共用部門 2	6,271	廊下、階段等
合 計		16,203	